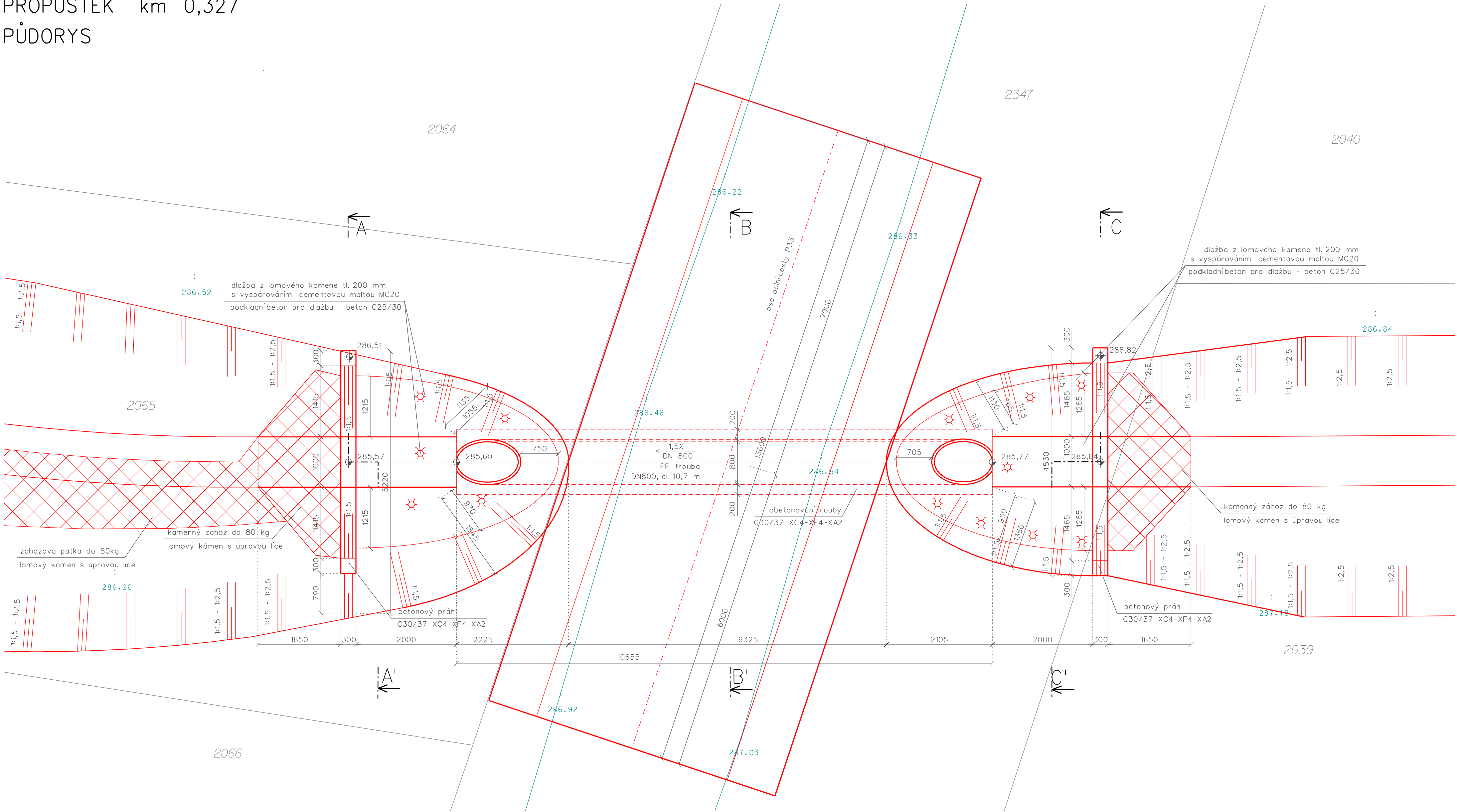
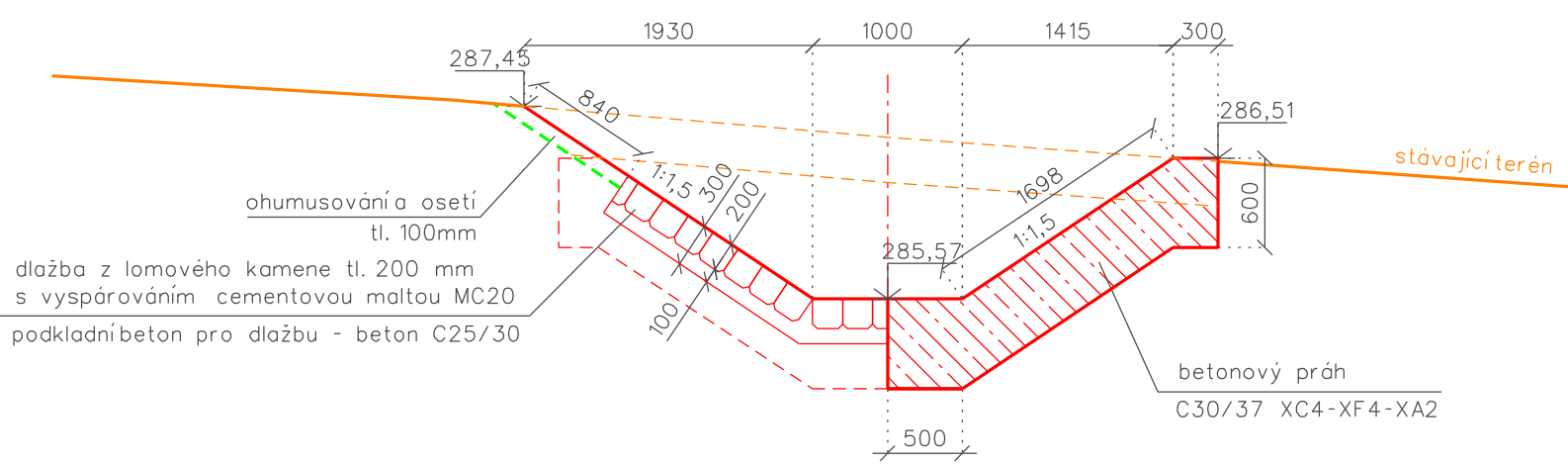


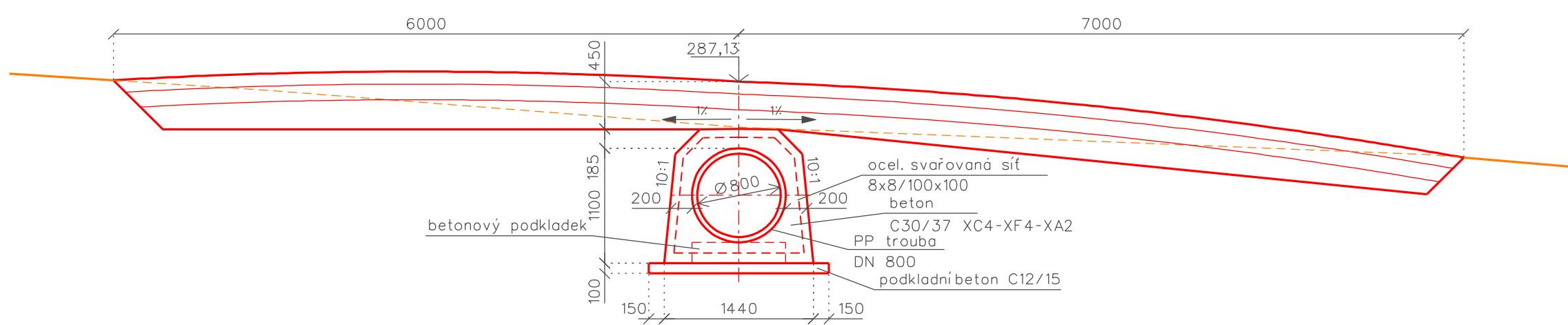
PROPUSTEK km 0,327
PŮDORYS



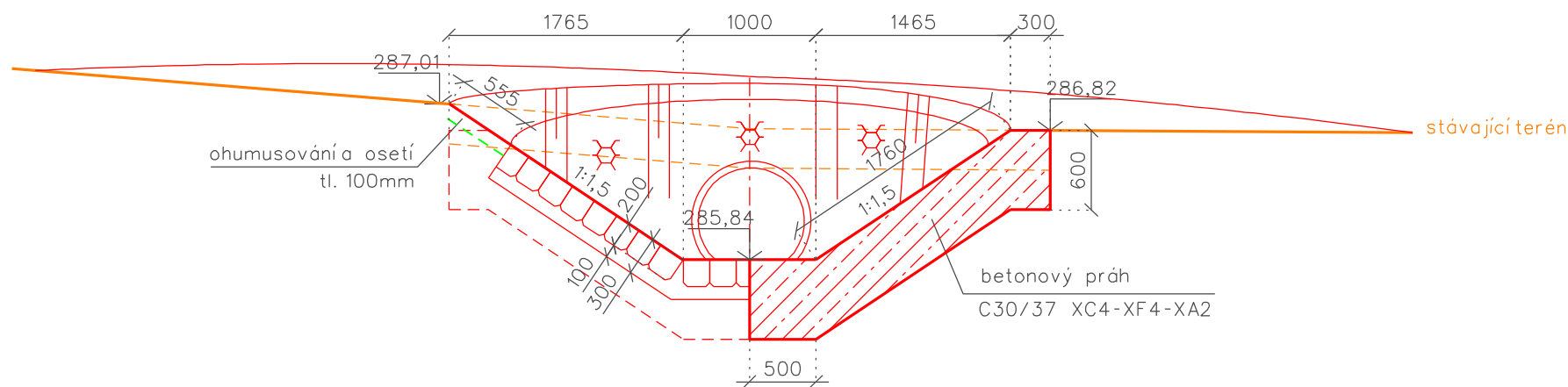
ŘEZ A-A'



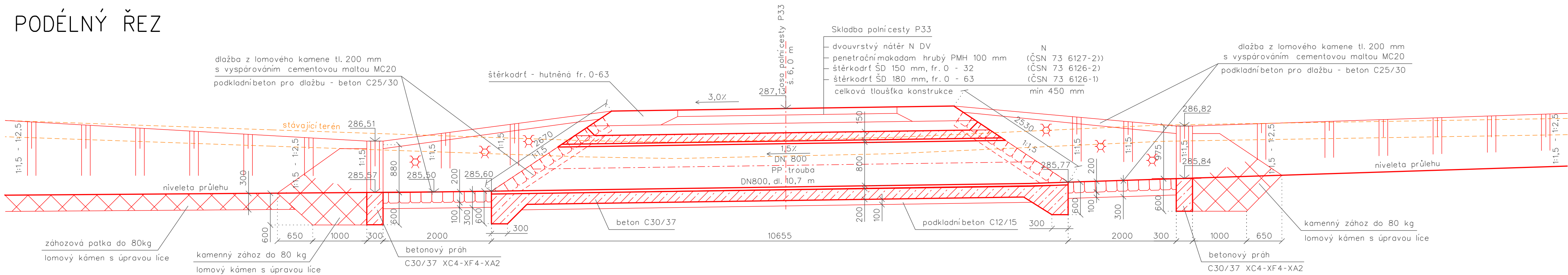
ŘEZ B-B'




ŘEZ C-C'



PODÉLNÝ ŘEZ



VÝŠKOVÝ SYSTÉM: Bpv					
Vypracoval Ing. Hana Doležalová <i>Hana Doležalová</i>	Zodpov. projektant Ing. Fell, Ph.D. <i>Ing. Fell, Ph.D.</i>	Hl. Ing. projektu Ing. Fell, Ph.D. <i>Ing. Fell, Ph.D.</i>	Vedoucí střediska Ing. Vaculín, Ph.D. <i>Ing. Vaculín, Ph.D.</i>		AGPOL s.r.o. Jungmannova 153/12 779 00 Olomouc Česká republika
Místo stavby k.ú. Popovice u Kroměříže <i>Popovice u Kroměříže</i>	kraj Zlínský		Podob. formát 10A4		
Investor Státní pozemkový úřad, Krajský pozemkový úřad pro Zlínský kraj	Datum 11. 2024		Stupeň DSP + R	Základové číslo 3064 / 045	
Akce - objekt ZÁCHYTNÝ PRŮLEH ZP3 V K.Ú. POPOVICE SO 01 - Záchytný průleh ZP3	Archivní číslo 3064		Měřítko 1 : 50	Číslo výkresu D.1.8	
Příloha VÝKRES PROPUSTKU					